



























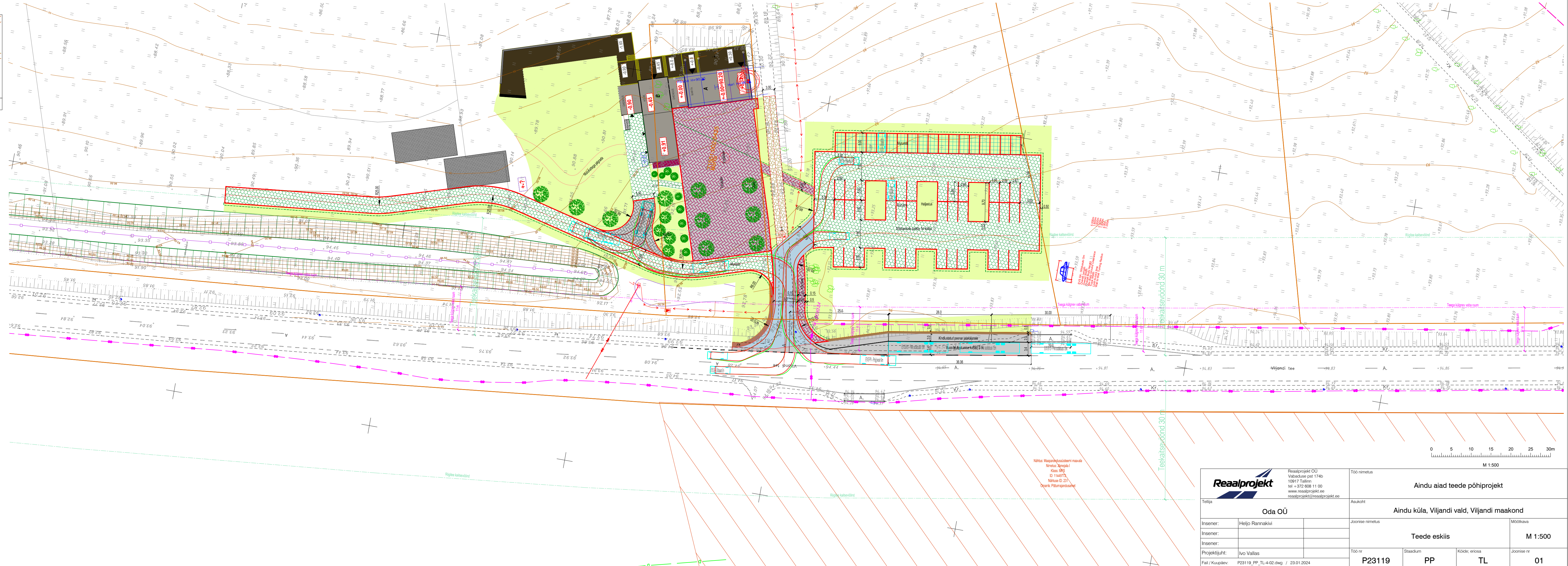
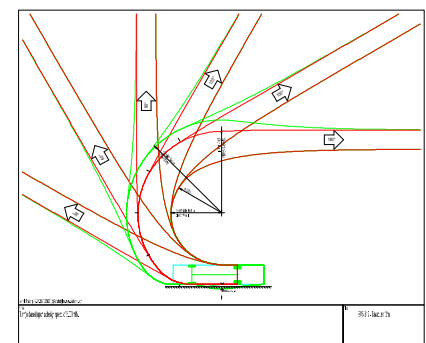
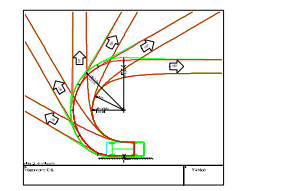
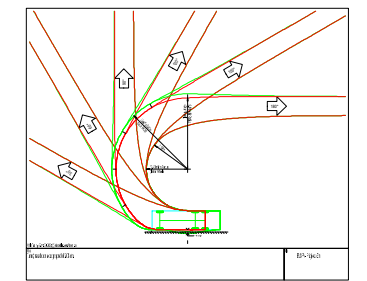
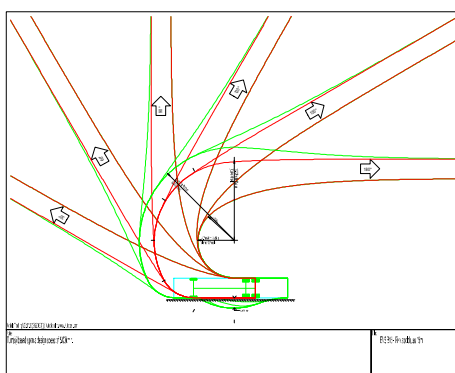



TINGMÄRGID: teed

-  Teekatsesvõnd
-  Teega külgnev vaba ruum
-  Maaparandussüsteemi ala, lämejälaj 1
-  Katastrüksuse piir
-  79408 801.2370 Katastrüksuse tunnus
-  Projekteeritud sõidutee katend, tüüp 1
-  Projekteeritud sõidutee katend, tüüp 2
-  Projekteeritud kinnikvisiilitus sõiduteel, tüüp 1, h=8cm, punane
-  Projekteeritud kinnikvisiilitus sõiduteel, tüüp 1, h=8cm, hall
-  Projekteeritud jalg- ja jalgrattatee asfalkate
-  Projekteeritud kinnikvisiilitus jalgteel, tüüp 2, h=6cm, hall
-  Projekteeritud kinnikvisiilitus jalgteel, tüüp 2, h=6cm, punane
-  Projekteeritud tugipeenar, tüüp 1
-  Projekteeritud tugipeenar, tüüp 2
-  Projekteeritud munakvisiilitus
-  Projekteeritud muldesev
-  Projekteeritud haljasala (murukülv h=5-7cm)
-  Projekteeritud mururest, h=8cm
-  Projekteeritud murukvisiilitus, "Muru mni", h=8cm
-  Projekteeritud katte serv
-  Projekteeritud madaldateeritud sõidutee äärekivi 150x230 (h=0cm)
-  Projekteeritud tee telgjoon
-  Olemasolev teekatemärgistus
-  Projekteeritud teekatemärgistus
-  Projekteeritud murukülviga kindustatud peenar
-  Projekteeritud mulde rõlv
-  Projekteeritud müratõkkesein
-  Projekteeritud puu



Nõitus Maaparandussüsteemi maala
 Nimetus: "Nõitajala 1"
 Kلاس: MRS
 ID: 1449776
 Nõitus ID: 231
 Otsus: Põllumajandusamet

 Reaalprojekt OÜ Vabaduse pst 174b 10917 Tallinn tel +372 608 11 00 www.reaalprojekt.ee reaalprojekt@reaalprojekt.ee		Töö nimetus Aindu aiad teede põhiprojekt	
Tellija Oda OÜ		Asukoht Aindu küla, Viljandi vald, Viljandi maakond	
Insener: Heljo Ramakivi	Insener: Ivo Vallias	Joonise nimetus Teede eskiis	Mõõtkava M 1:500
Projekti juht: Ivo Vallias	Fail / Kuupäev: P23119_PP_TL-4-02.dwg / 23.01.2024	Töö nr P23119	Joonise nr 01
		Staadium PP	Kõide, eriosa TL